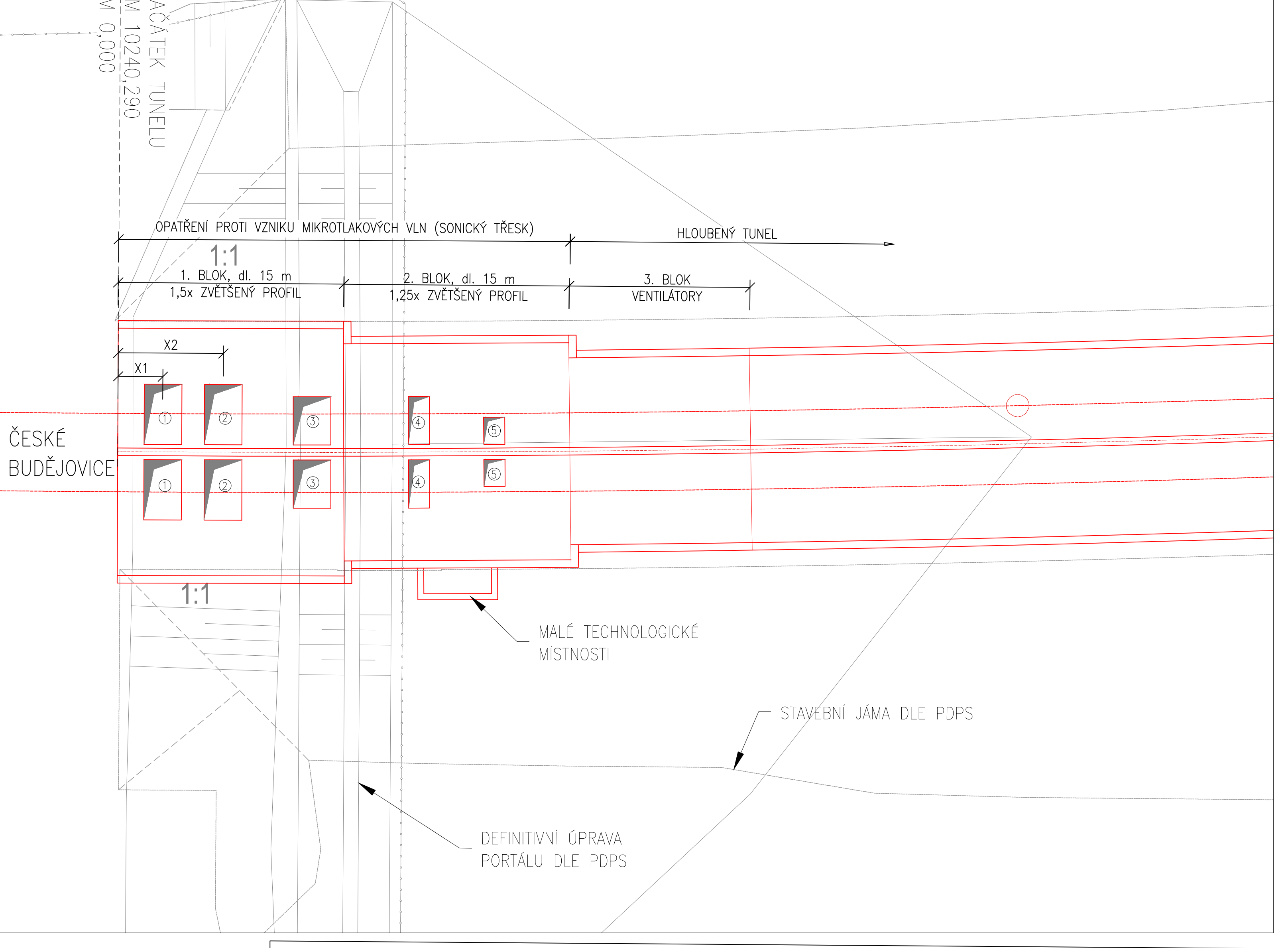
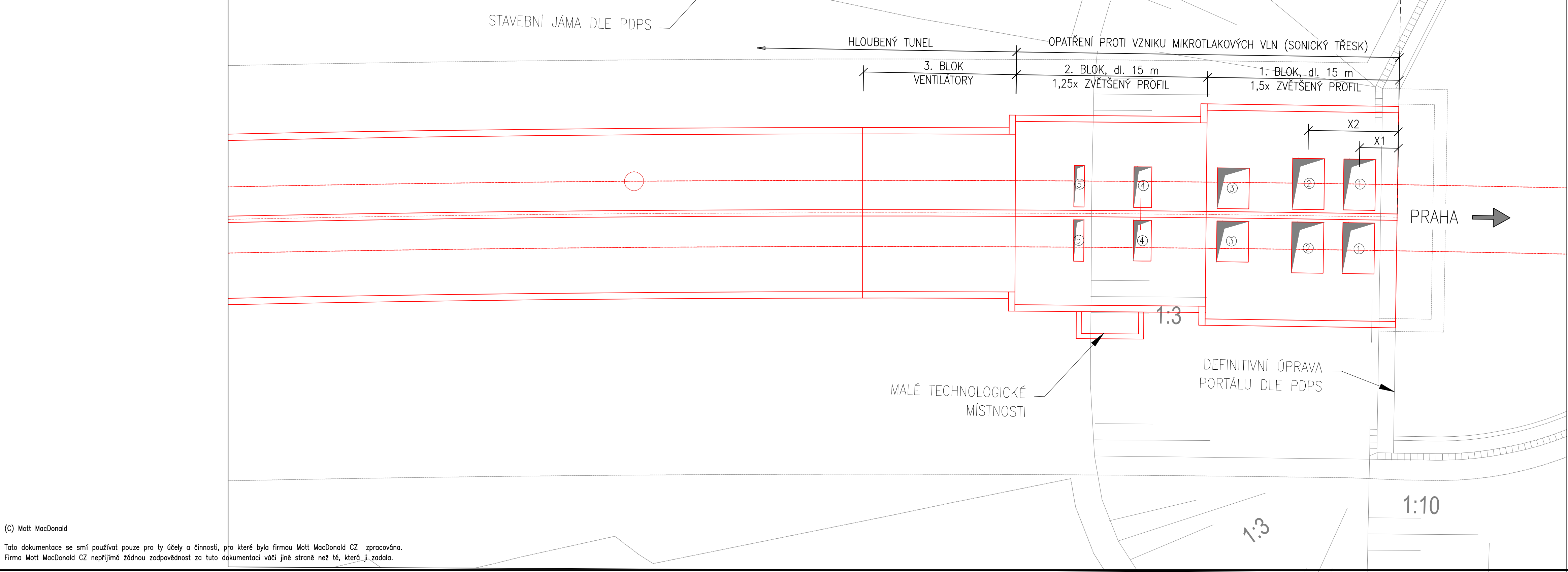


PORTÁL HRDĚJOVICE (VJEZDOVÝ) 1:200



PORTÁL HOŠÍN (VÝJEZDOVÝ) 1:200



ODLEHČOVACÍ OTVORY				
OTVOR	POLOHA (X)	SV. PLOCHA	ŠÍŘKA	VÝŠKA
1	3,0 m	10,0 m²	2,5 m	4,0 m
2	7,0 m	10,0 m²	2,5 m	4,0 m
3	12,9 m	8,0 m²	2,5 m	3,2 m
4	20,0 m	4,5 m²	1,4 m	3,2 m
5	25,0 m	2,5 m²	1,4 m	1,8 m

POZNÁMKY:

- PRO ODLEHČOVACÍ OTVORY JE ZÁVÁZNÁ JEJICH SVĚTLÁ PLOCHA A VZDÁLENOST STŘEDU OTVORU OD LICE PORTÁLU.
- TVAR ODLEHČOVACÍHO OTVORU A JEHO UMÍSTĚNÍ PO OBVODU PROFILU TUNELU JE DÁN TECHNICKÝM NÁVRHEM ZHOTOVITELE.
- VELIKOST SVĚTLÉHO TUNELOVÉHO PRŮŘEZU:
  - BLOK – 1,5 x VĚTŠÍ NEŽ JE TYPICKÝ PROFIL (42\*1,5 = 63 m²)
  - BLOK – 1,25 x VĚTŠÍ NEŽ JE TYPICKÝ PROFIL (42\*1,25 = 52,5 m²).
- DĚLKA HLOUBENÝCH TUNELŮ ZÁVISÍ NA TECHNICKÉM NÁVRHU ZHOTOVITELE.
- MALÉ TECHNOLOGICKÉ MÍSTNOSTI SLOUŽÍ PRO UMÍSTĚNÍ SDĚLOVACÍHO ZAŘÍZENÍ A ROZVODNÝ NN.
- VE 3. BLOKU OD PORTÁLU TUNELU BUDOU UMÍSTĚNÝ VENTILÁTORY.

VYMEZENÍ PLATNOSTI:

TATO REFERENČNÍ DOKUMENTACE NENÍ URČENA K PROVÁDĚNÍ STAVBY. KONSTRUKCE A JEJICH ROZMĚRY JSOU ZOBRAZENY INDIKATIVNĚ, NENÍ-LI VÝSLOVNĚ UVEDENO JINAK.






Orientační schéma:

Paré:

Razítko oprávněné osoby:

Revize:	Datum:	Popis:	Podpis:	Datum:
001	26.3.2025	Referenční dokumentace		

Stavebník / investor:	Správa železnic, státní organizace	
Adresa:	Dlážděná 1003/7, 110 00 Praha 1	
Zástupce investora:	Stavební správa západ	
Adresa:	Ke Štvanici 656/3, 186 00 Praha 8	

Zhotovitel díla:	Společnost „SP + SEU + Mott Nemaše_DÚR, DSP“, správce SUDOP PRAHA a.s.	  
Adresa:	Olšanská 1a, 130 00 Praha 3	
Kontakt:	T: +420 267 094 111 E: praha@sudop.cz	
Zhotovitel části / objektu:	Mott MacDonald CZ, spol. s r.o.	 
Adresa:	Národní 984/15, 110 00 Praha 1	
Kontakt:	T: +420 221 412 800 E: czech@mottmac.com	
Hlavní projektant (HIP):	Ing. Miloš Kraměš	Specialista:
		Ing. Petr Makásek Ph.D.

Název stavby / akce:	MODERNIZACE TRATI NEMANICE I - ŠEVĚTÍN REFERENČNÍ DOKUMENTACE	Označení (S-kód): 5631500294
Název části:	Tunely	Zakázka: 20-185.201
Název objektu:	Hošínský tunel	Označení části: D.2.1.7
Název přílohy:	Hloubené tunely	Číslo objektu / komplexu: SO 38-25-50
Název dílčí části přílohy:		Číslo přílohy: 2 . 030
Odpovědný projektant:	Zpracovatel přílohy: Ing. Michal Hrdlička	Stupeň dokumentace: Referenční dokumentace (RD)
Kraj:	Katastrální území: viz textová část	Smluvní datum zpracování: 03/2025
alhočeský		
S-kód:	Stavby dokumentace: 001 01 02 03 04 05 06 07 08 09 10 11 12 13 14 15 16 17 18 19 20 21 22 23 24 25 26 27 28 29 30 31 32 33 34 35 36 37 38 39 40 41 42 43 44 45 46 47 48 49 50 51 52 53 54 55 56 57 58 59 60 61 62 63 64 65 66 67 68 69 70 71 72 73 74 75 76 77 78 79 80 81 82 83 84 85 86 87 88 89 90 91 92 93 94 95 96 97 98 99 00	Revize: 01 02 03 04 05 06 07 08 09 10 11 12 13 14 15 16 17 18 19 20 21 22 23 24 25 26 27 28 29 30 31 32 33 34 35 36 37 38 39 40 41 42 43 44 45 46 47 48 49 50 51 52 53 54 55 56 57 58 59 60 61 62 63 64 65 66 67 68 69 70 71 72 73 74 75 76 77 78 79 80 81 82 83 84 85 86 87 88 89 90 91 92 93 94 95 96 97 98 99 00